




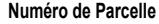




Légende

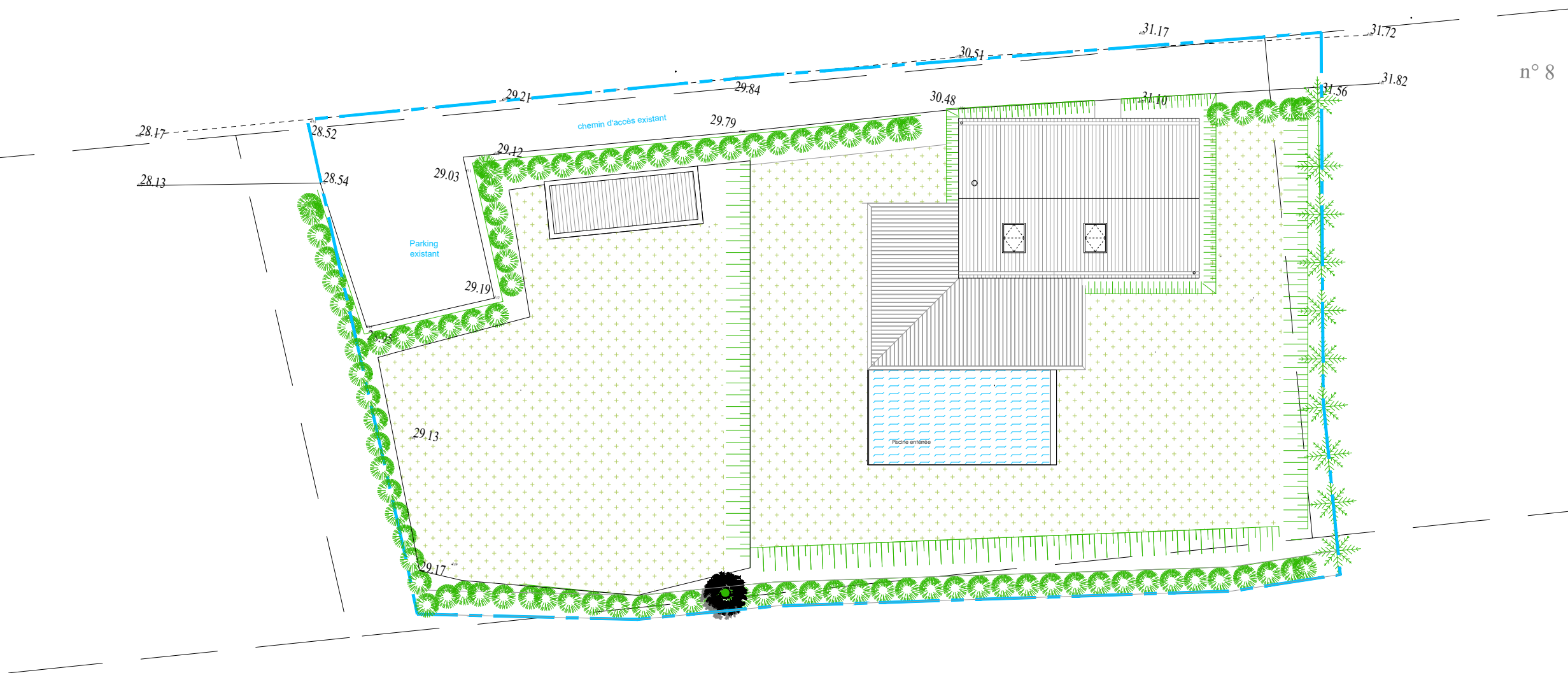
-  Limite Espace Boisé
-  Bord Haie
-  Haie de cypres
-  -31.00 Point de Nivellement
-  Bord Chemin
-  Numéro de Parcelle
-  Application Cadastre

Réalisé sur fond de plan de Géomètre
 BPH Géomètre Graveline - Fichier: 17456GO221/DAO
 Rattachement au système LAMBERT 93 CC80 et IGN69 par GPS.
 Aucun bornage contradictoire effectué sur cette mission.



Champ cultivé

Champ cultivé



Plan Masse	PROJET	Projet de maison individuelle	ÉCHELLE	1/200
	REF	Projet Z	DATE	15/09/2022
LIEU		6 Hameau de l'Isaac - 59470 Zegerscappel		
NVW ARCHITECTES - ARCHITECTES D.P.L.G. - URBANISTES 45 bis, RUE Barthélémy Delespaul 59 000 LILLE - T 03.20.51.48.34				