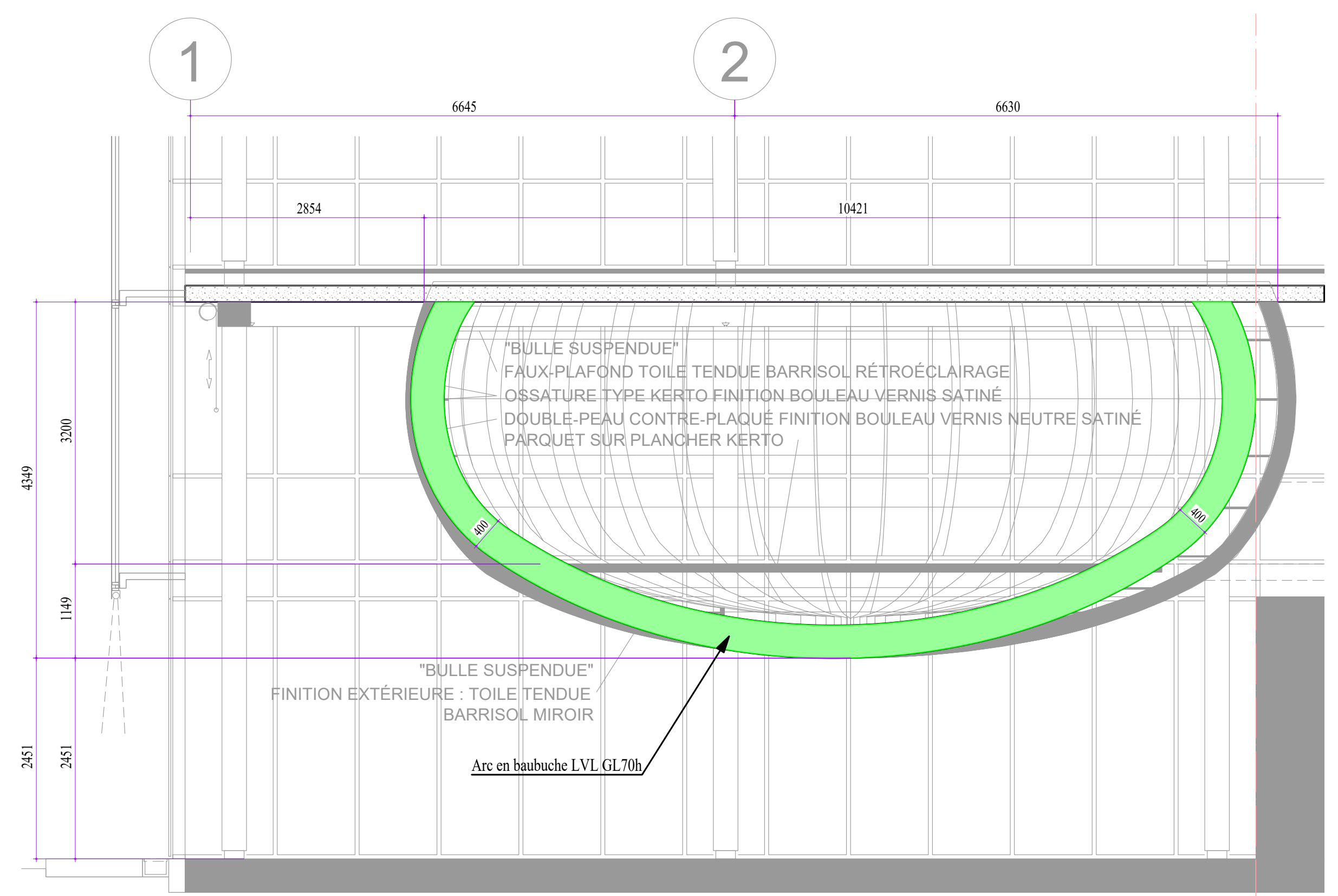
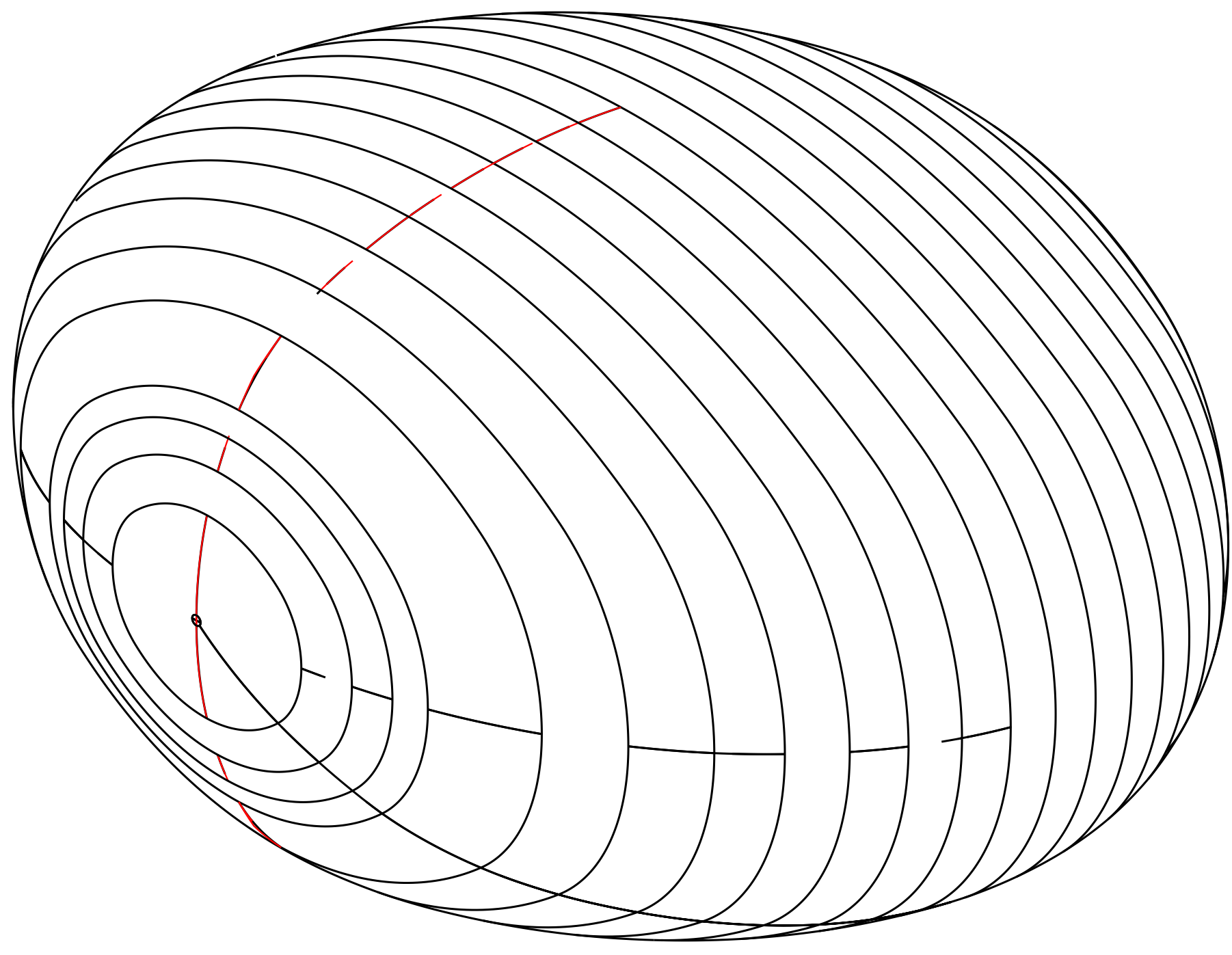


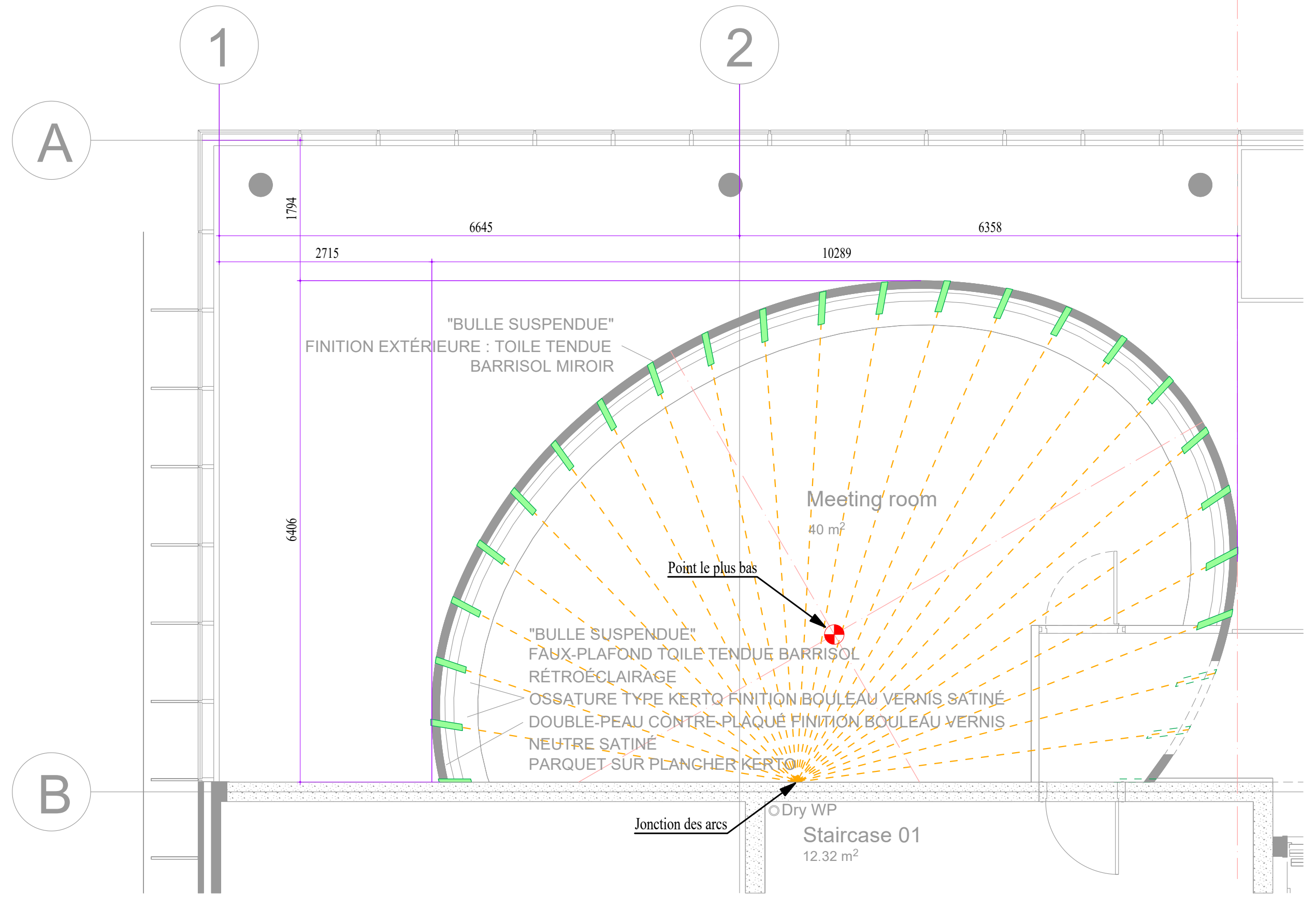
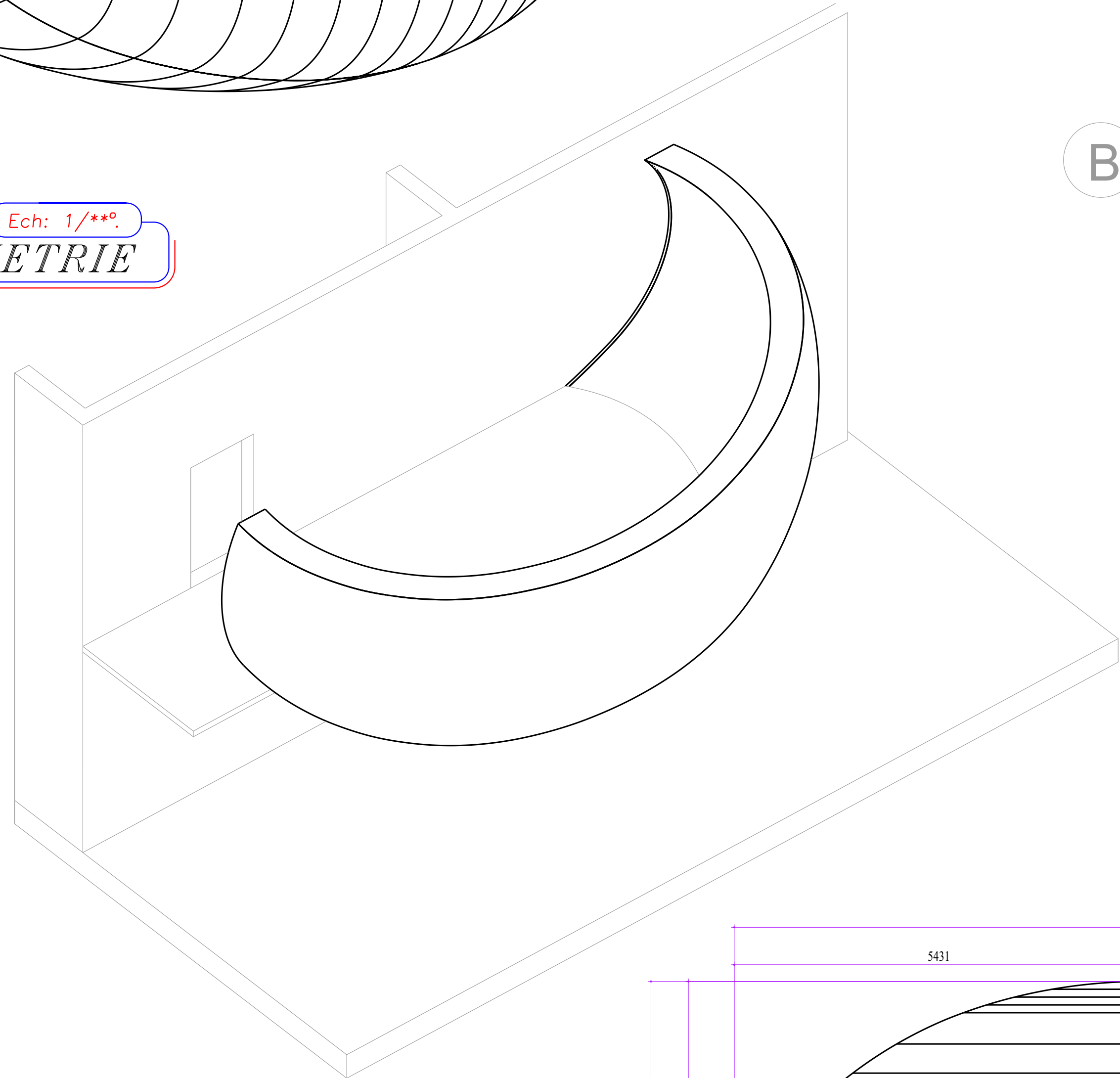
Ech: 1/50°
Coupe transversale DCE



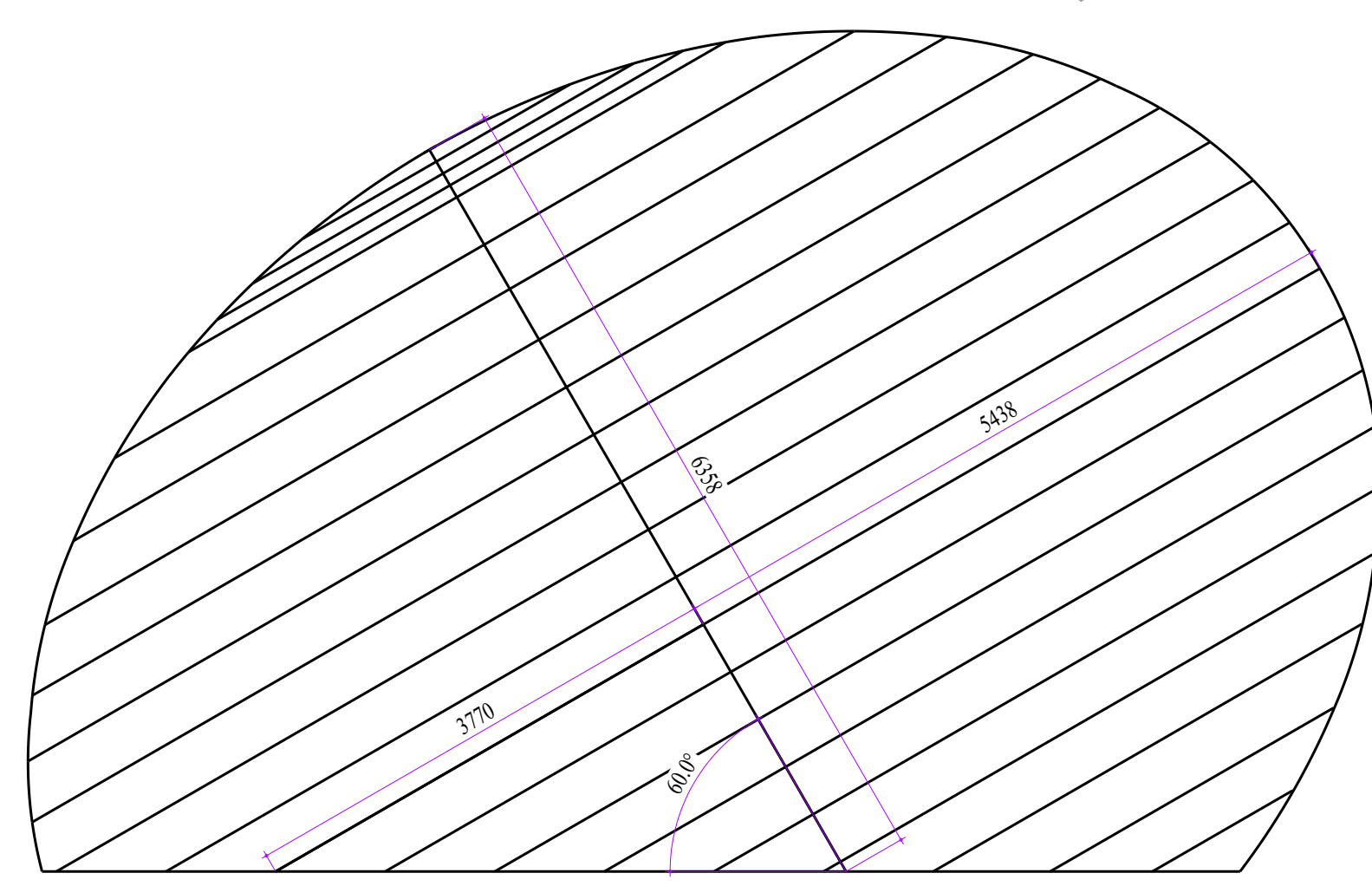
Ech: 1/50°
Coupe longitudinale DCE



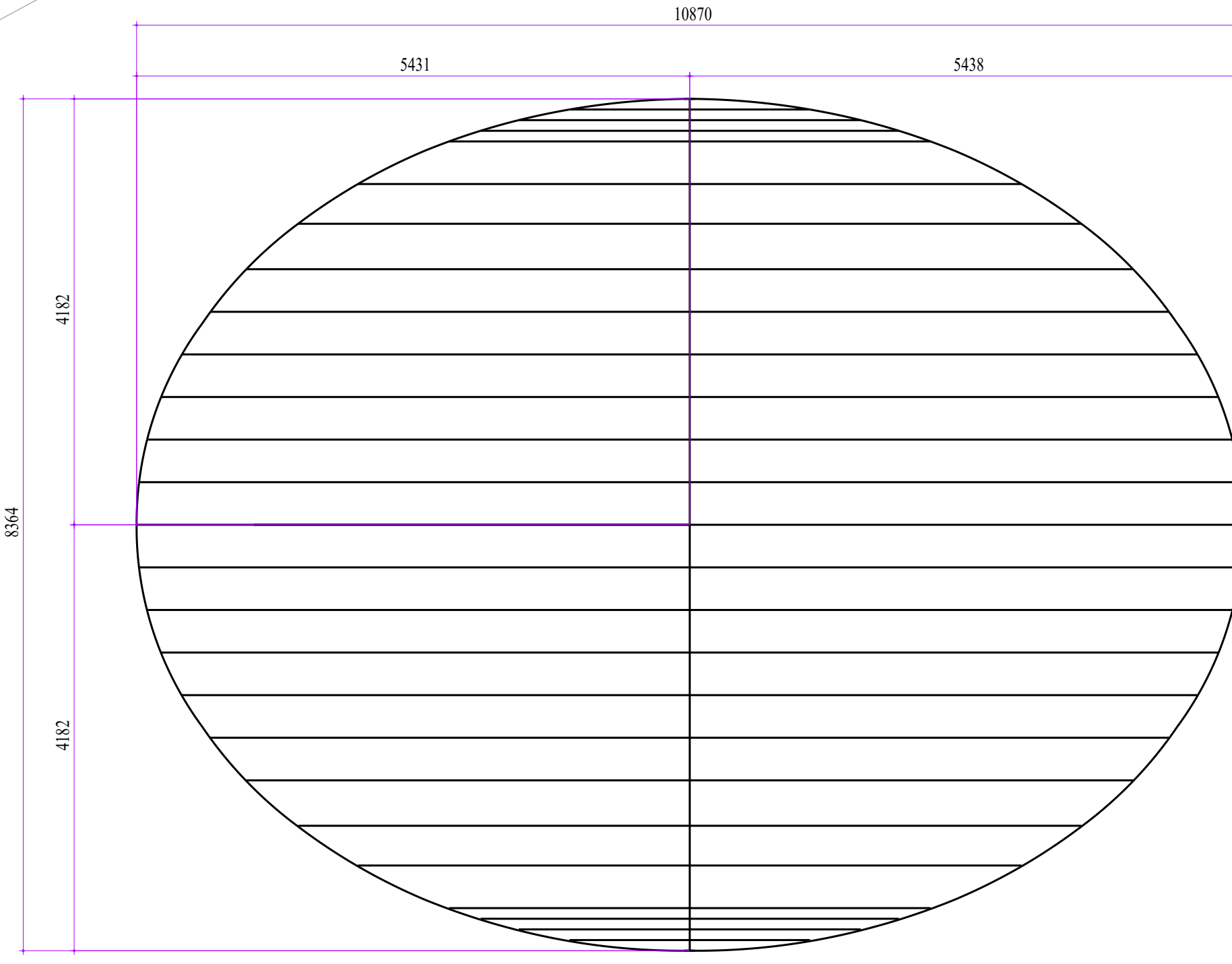
Ech: 1/**°
AXONOMETRIE



Ech: 1/50°
VUE EN PLAN EXE



Ech: 1/50°
Vue en plan DCE



Ech: 1/50°
Vue en plan DCE

Sans remarques écrites de votre part et dans un délai de 14 jours à compter de la date d'envoi, le plan sera considéré comme accepté en l'état. Les cotes d'altimétrie de nos plans sont données à titre indicatif, et la vérification de ces dernières reste à la charge de l'entreprise ou du mandataire.

HYPOTHESES CHARGES CLIMATIQUES

Zone de neige : A2	Altitude : 10 m	Valeur de base : 45 daN/m²
Zone de vent : 3	Nature du site : 0 bord de mer	Valeur de base : 26 m/s
Charges d'exploitation : 400 daN/m²	Commune : Marseille	Code postal : 13015
Charges d'entretien : 80 daN/m²	Canton : Marseille	Zone Sismique : II

A	13/04/2021	Modification centre des arcs
0	31/03/2021	Première diffusion
Indice:	Date:	Modification (s):

DIGITAL CENTER	Contenu du Plan
INTERXION	VUE EN PLAN
MARSEILLE 4	COUPES ET PERSPECTIVES
	DE VALIDATION DE
	LA SPHERE

Créé le	Echelle(s) plan	Auteur	Bureau de contrôle
31.03.2021	1/50°	S. Bouillon	DEKRA



Bureau d'études techniques Bois & Acier 34, rue du Puits Courdon 49300 Cholet
 Conception, Calcul, Dessin, Formation, Tél : 02-41-58-54-09 Mail : contact@synergie-bois.fr
 Conseil, Maîtrise d'œuvre Site : www.synergie-bois.fr
 BIM manager.

S.A.R.L. en capital de 107 680 Euros - SIRET : 753 295 724 R.C.S. Angers - APE 7112B - TVA : FR 34 79328724

Maîtrise d'oeuvre: DK Architectes		Maître d'ouvrage: INTERXION			
N° Plan	Indice	N° de dossier	Typologie	Niveau	Phase
01	A	DE21-043	VEP	RDC	EXE