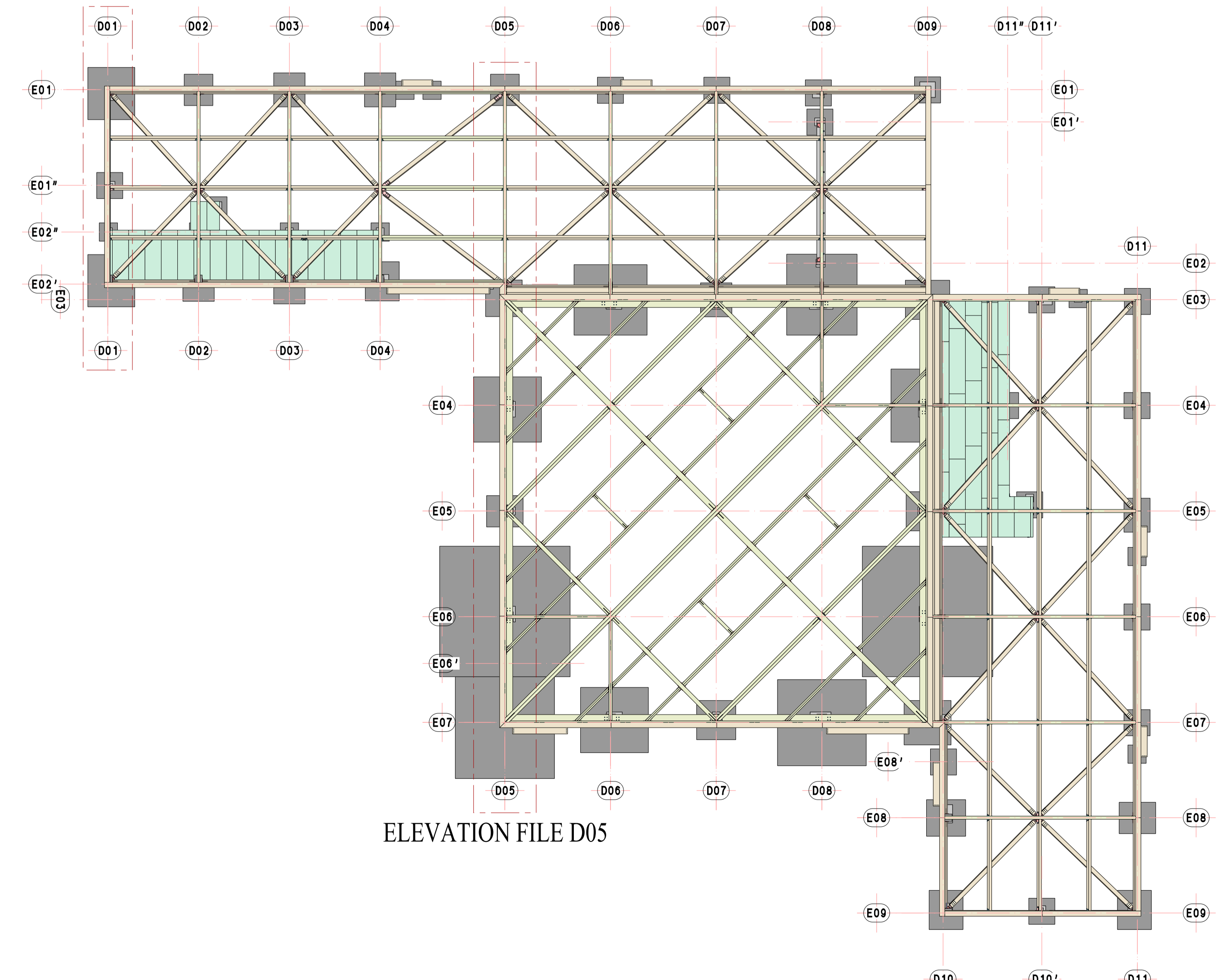
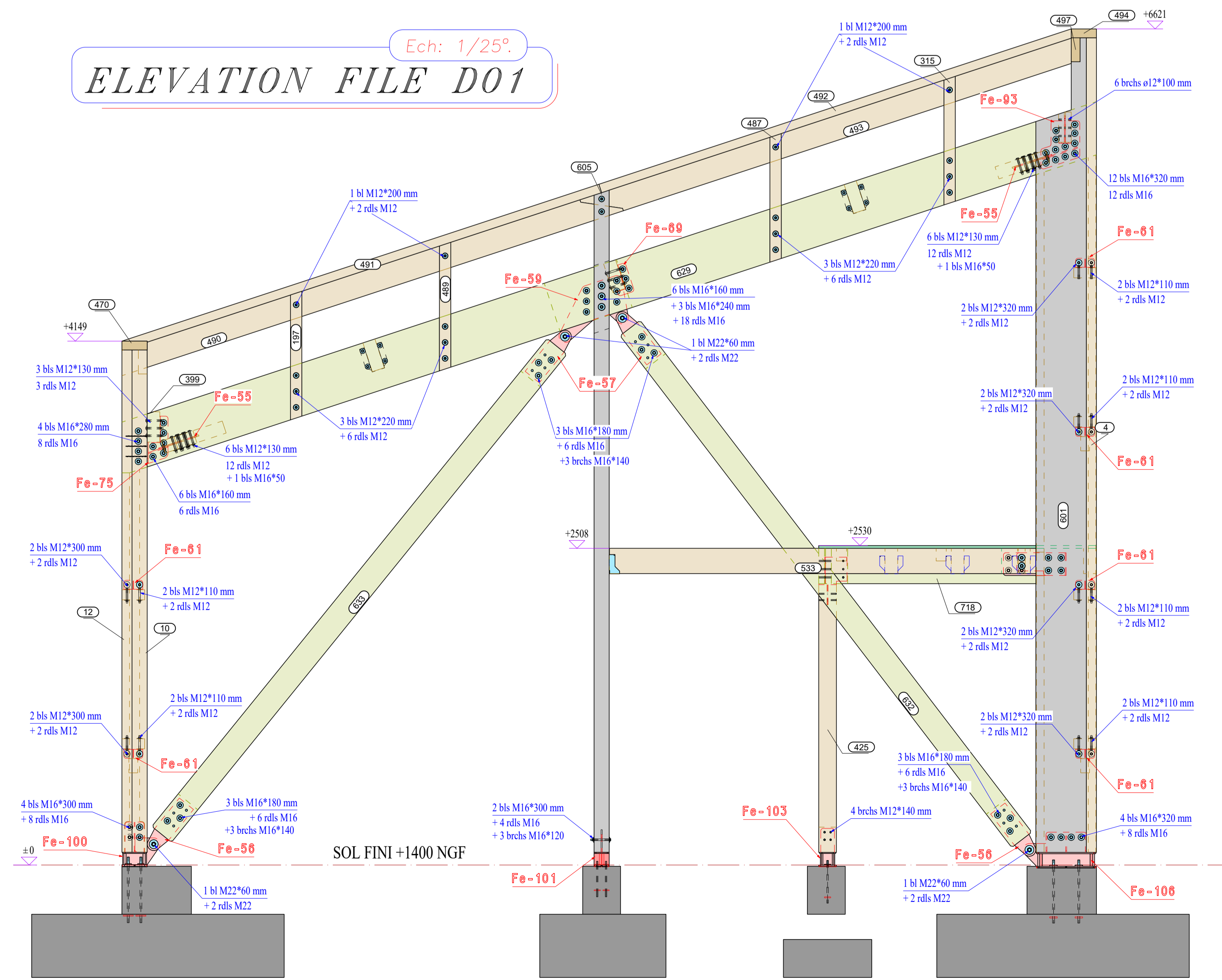
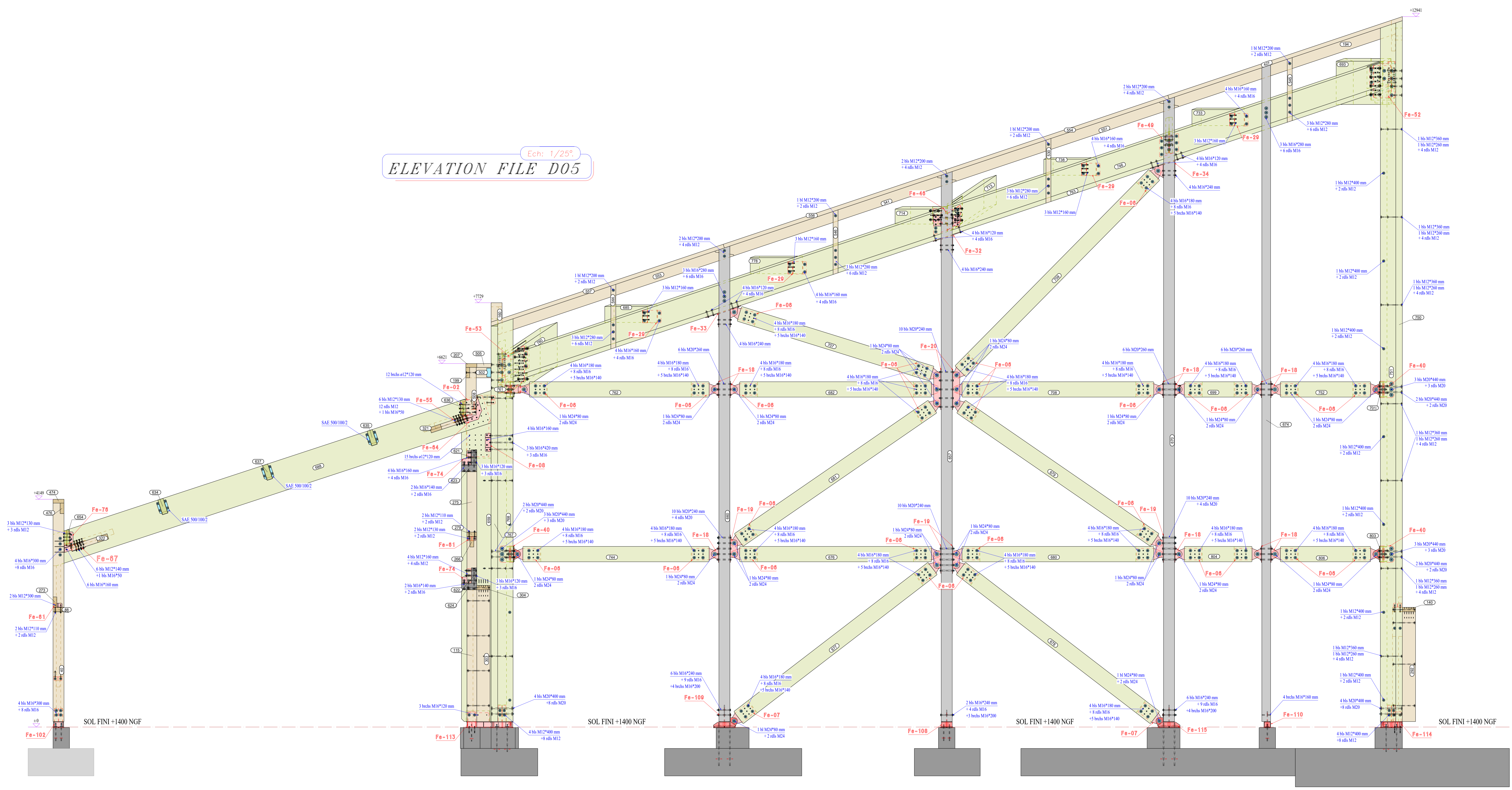


Ech: 1/25°
ELEVATION FILE D05



ELEVATION FILE D05

Sans remarques écrites de votre part et dans un délai de 14 jours à compter de la date d'envoi, le plan sera considéré comme accepté en l'état. Les notes d'attestation de non-plan sont demandées à titre indicatif, et la vérification de ces dernières reste à la charge de l'entrepreneur ou du mandataire.

HYPOTHESES CHARGES CLIMATIQUES

Zone de neige : A2	Altitude : 7 m	Valeur de base : 45 daN/m ²
Zone de vent : 3	Nature du site : 0-mer	Valeur de base : 26 m/s
Charges d'exploitation : 250/500 daN/m ² Commune: Port St Louis Code postal : 13230		
Charges d'entretien : 80 daN/m ² Canton : Port St Louis du Rhône Zone Sismique : 2		

Indice: A 03/01/2022 Erratum sur nom de ferrure F32 en F34
Date: Modification (s):

DECONSTRUCTION RECONSTRUCTION D'UN BATIMENT		Contenu du Plan	
13230 Port St Louis du R.		ELEVATIONS DES FACADES	
Créé le	Echelle(s) plan	Auteur	Bureau de contrôle
13.12.2021	1/25°	R.Barat	ALPES CONTROLES

SYNERGIE BOIS

Bureau: Etudes techniques Bois & Acier
Conception, Calcul, Dessin, Permis de Construire, Maîtrise d'œuvre
RUE Raymond

34, rue du Puits Courdon 49300 Cholet
Tél : 02-41-58-54-09 Mail : contact@synergie-bois.fr
Site : www.synergie-bois.fr

2.882, en regard de 107 688 Euro - 0.007 - 100 206 TCA RCE2 Alpes - APE 71103 - TVA : FR 34 79328524

Maîtrise d'œuvre: LAND ARCHITECTES		Maître d'ouvrage: CITRON JAUNE	
N° Plan	Indice	N° de dossier	Typologie
17	A	DE21-075	ELE
		Niveau	Phase
		TTN	EXE

De document et le projet est de Synergie Bois. Il ne peut être communiqué, reproduit ou diffusé, même partiellement, sans notre autorisation écrite.