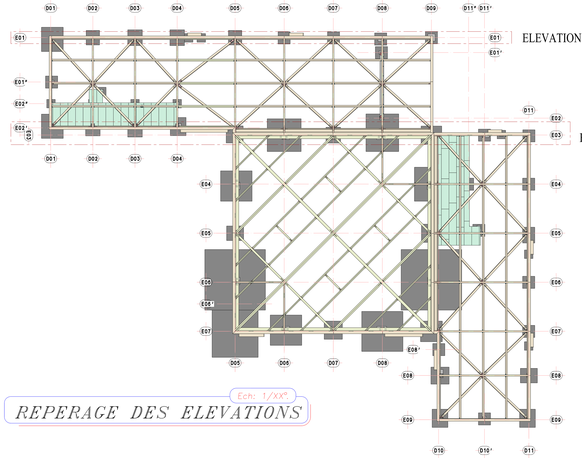

Ech: 1/200°

REPERAGE DES ELEVATIONS

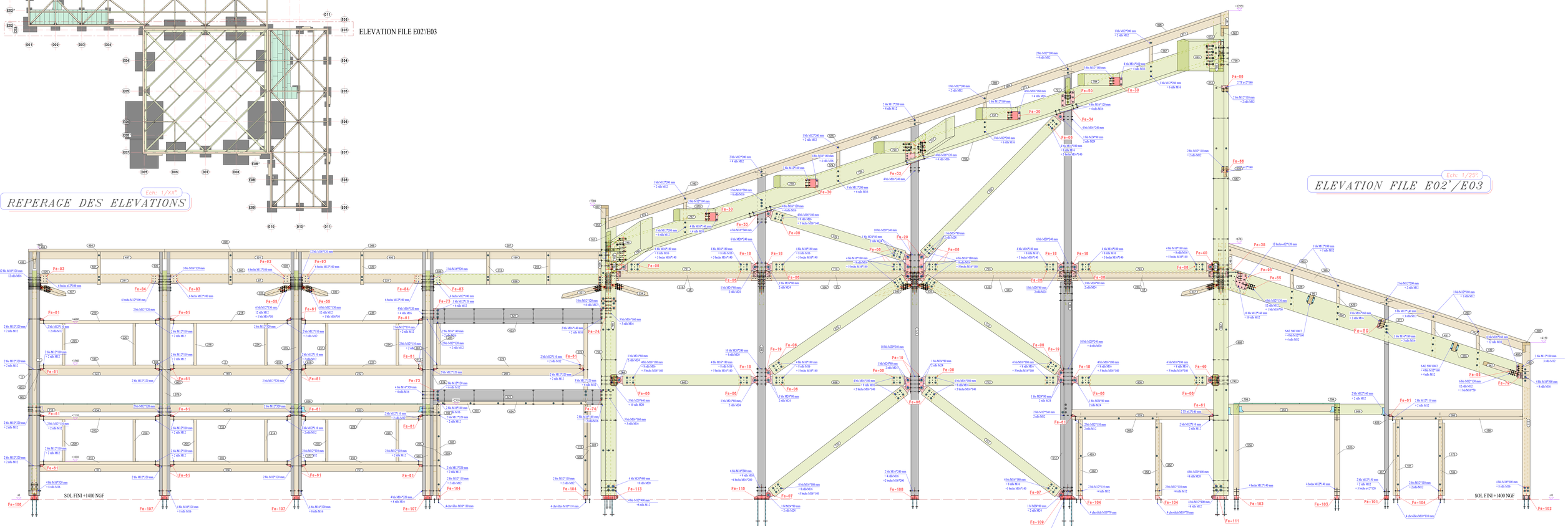

Ech: 1/250°

ELEVATION FILE E02'/E03

Ech: 1/250°

ELEVATION FILE E01

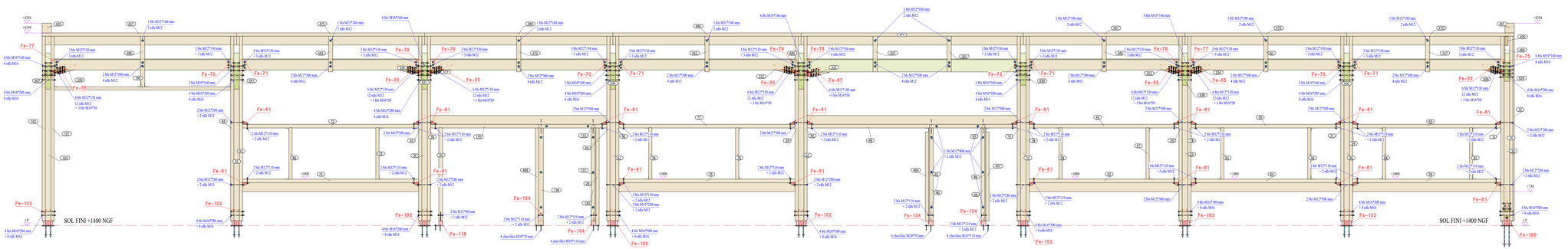

Zone remarques écrites de votre part et dans un délai de 14 jours à compter de la date d'envoi, le plan sera considéré comme accepté en l'état.
Les cotes d'altimétrie de nos plans sont données à titre indicatif, et la vérification de ces dernières reste à la charge de l'entreprise ou du mandataire

HYPOTHESES CHARGES CLIMATIQUES

Zone de neige : A2	**Altitude :** 7 m	**Valeur de base :** 45 daN/m2	
Zone de vent : 3	**Nature du site :** O-mer	**Valeur de base :** 26 m/s	
Charges d'exploitation : 250/500 daN/m²	**Commune:** Port St Louis	**Code postal :** 13230	
Charges d'entretien : 60 daN/m²	**Canton :** Port St Louis du Rhône	**Zone Sismique :** 2	
--	--	--	
--	--	--	
--	--	--	
--	--	--	
A	**14/12/2021**	**MAJ annotations**	
Indice:	**Date:**	**Modification (s):**	

DECONSTRUCTION
RECONSTRUCTION
D'UN BATIMENT
13230 Port St Louis du R.

Contenu du Plan

ELEVATIONS DES FACADES

Créé le	Echelle(s) plan	Auteur	Bureau de contrôle
13.12.2021	1/25°	R.Barat	ALPES CONTROLES

SYNERGIE BOIS
Bureau d'études techniques bois & béton
Conception, Calcul, Dessin, Formation,
Conseil, Maîtrise d'œuvre
BIM manager
34, rue du Puits Gourdon 49800 Chalet
Tél : 02-41-58-54-09 Mail : contact@synergie-bois.fr
Site : www.synergie-bois.fr
S.A.R.L. au capital de 10 000 Euros - SIRET : 501 286 759 RCS Angers - APE 7112B - TVA : FR 34 501286759

Maîtrise d'oeuvre: LAND ARCHITECTES		Maître d'ouvrage: CITRON JAUNE			
N° Plan	Indice	N° de dossier	Typologie	Niveau	Phase
14	A	DE21-075	ELE	TTN	EXE

Ce document est la propriété exclusive de Synergie Bois. Il ne peut être communiqué, reproduit ou utilisé, même partiellement, sans notre autorisation écrite.