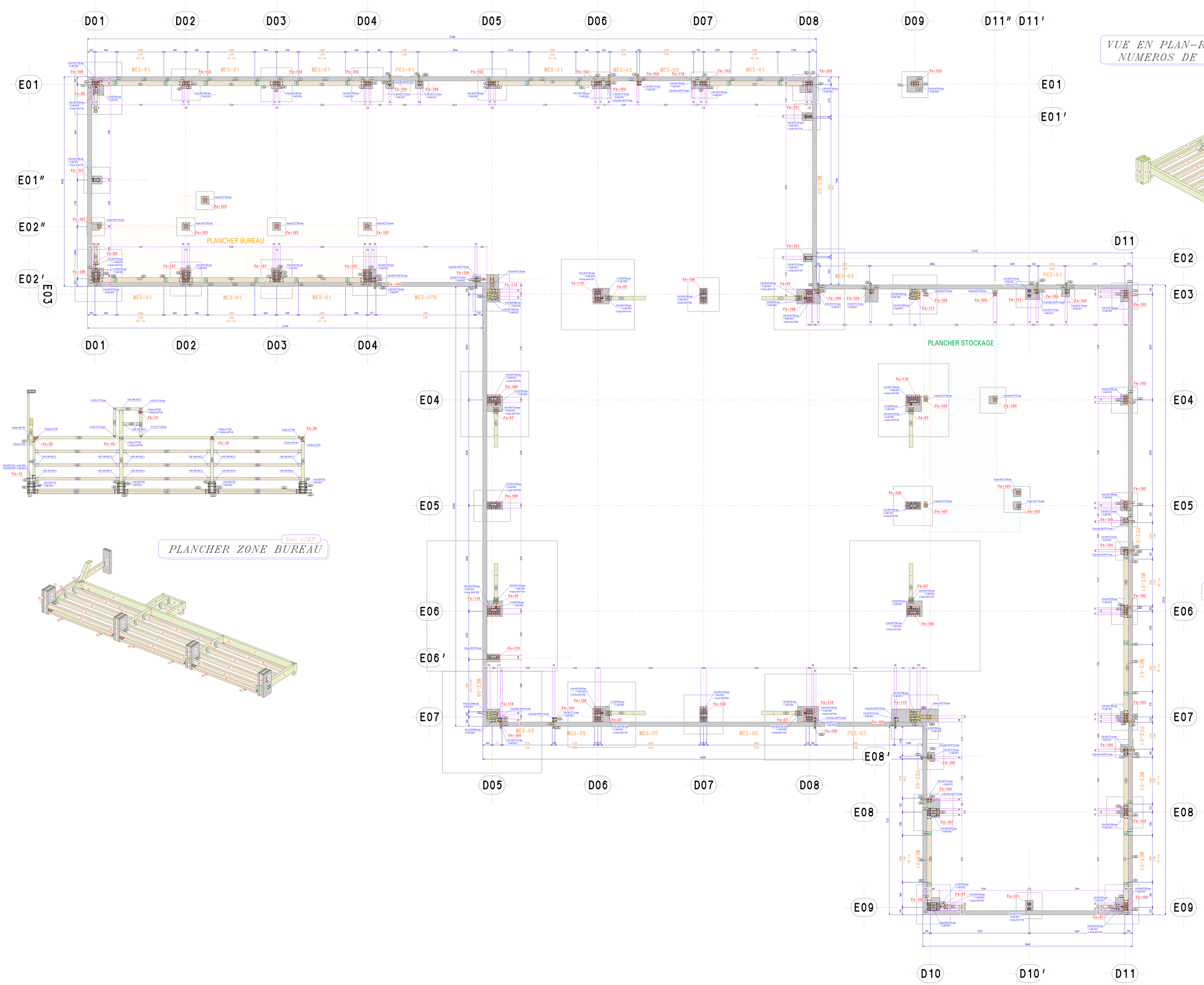

Ech: 1/33°

VUE EN PLAN–REPERAGE DES NUMEROS DE PRODUCTION

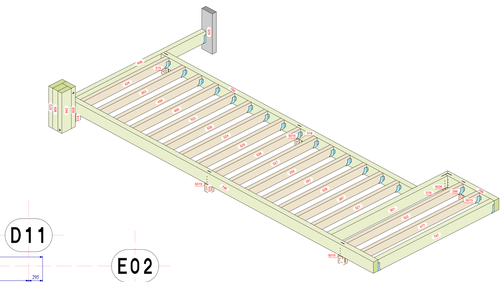

Ech: 1/33°

PLANCHER ZONE BUREAU

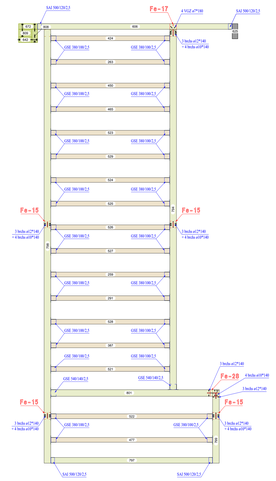

Ech: 1/33°

PLANCHER ZONE STOCKAGE

Sans remarques écrites de votre part et dans un délais de 14 jours à compter de la date d'envoi, le plan sera considéré comme accepté en l'état.
Les cotes d'altimétrie de nos plans sont données à titre indicatif, et la vérification de ces dernières reste à la charge de l'entreprise ou du mandataire

HYPOTHESES CHARGES CLIMATIQUES

Zone de neige : A2	**Altitude :** 7 m	**Valeur de base :** 45 daN/m2	
Zone de vent : 3	**Nature du site :** 0-mer	**Valeur de base :** 26 m/s	
Charges d'exploitation : 250/500 daN/m²	**Commune:** Port St Louis	**Code postal :** 13230	
Charges d'entretien : 80 daN/m²	**Canton :** Port St Louis du Rhône	**Zone Sismique :** 2	

Indice:	Date:	Modification (s):
--	--	--
--	--	--
--	--	--
B	09/12/2021	Ajout repérage ferrures / quincaillerie
A	08/12/2021	Ajout des numéro de production des bois / VEP à 1.20 m du sol fini

DECONSTRUCTION
RECONSTRUCTION
D'UN BATIMENT
13230 Port St Louis du R.

Contenu du Plan
VUE EN PLAN RDC
ET REPERAGE DES SECTIONS
DE BOIS

Créé le	Echelle(s) plan	Auteur	Bureau de contrôle
09.11.2021	1/33°	R.Barat	ALPES CONTROLES

SYNERGIE BOIS
Bureau d'études techniques Bois & Scier
Conception, Calcul, Dessin, Formation,
Conseil, Maîtrise d'œuvre
BIM manager
34, rue du Puits Gourdon 49300 Cholet
Tél : 02-41-58-54-09 Mail : contact@synergie-bois.fr
Site : www.synergie-bois.fr
S.A.R.L. au capital de 107 000 Euros - SIRET : 753 286 754 R.C.S. Angers - APE 7112B - TVA : FR 34 7532867 54

Maîtrise d'oeuvre: LAND ARCHITECTES
Maître d'ouvrage: CITRON JAUNE

N° Plan	Indice	N° de dossier	Typologie	Niveau	Phase
07	B	DE21-075	VEP	RDC	EXE

Ce document est la propriété exclusive de Synergie Bois. Il ne peut être communiqué, reproduit ou exécuté, même partiellement, sans notre autorisation écrite.