
Échelle 1 : 2 132
0
50 m

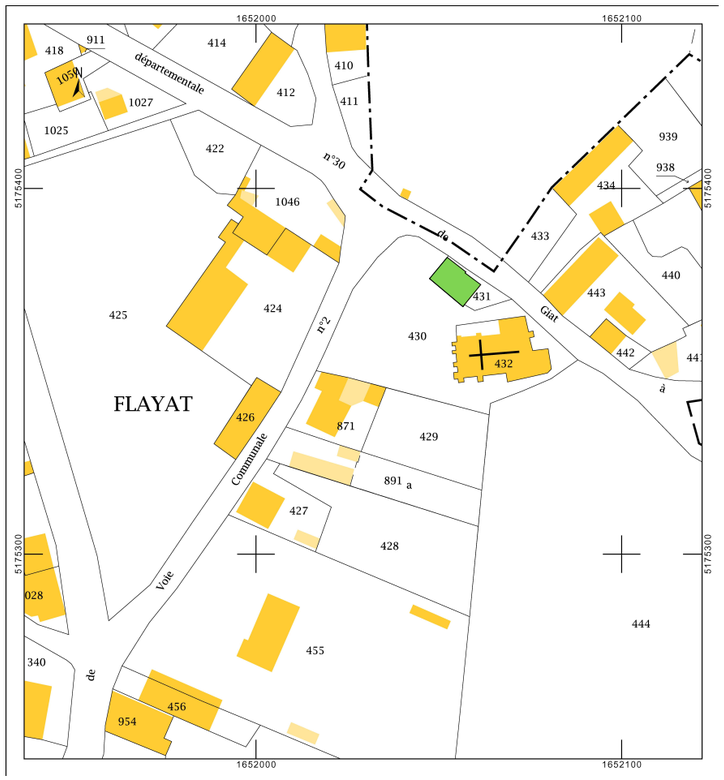
N
FLAYAT
départementale
n°30
Communale
Voie
Giat
n°2
de
1652000
1652100
5175400
5175300
418
911
414
410
412
411
1027
1025
422
1046
939
938
434
433
440
443
442
431
430
432
425
424
426
871
429
891 a
427
428
444
455
456
954
340
028

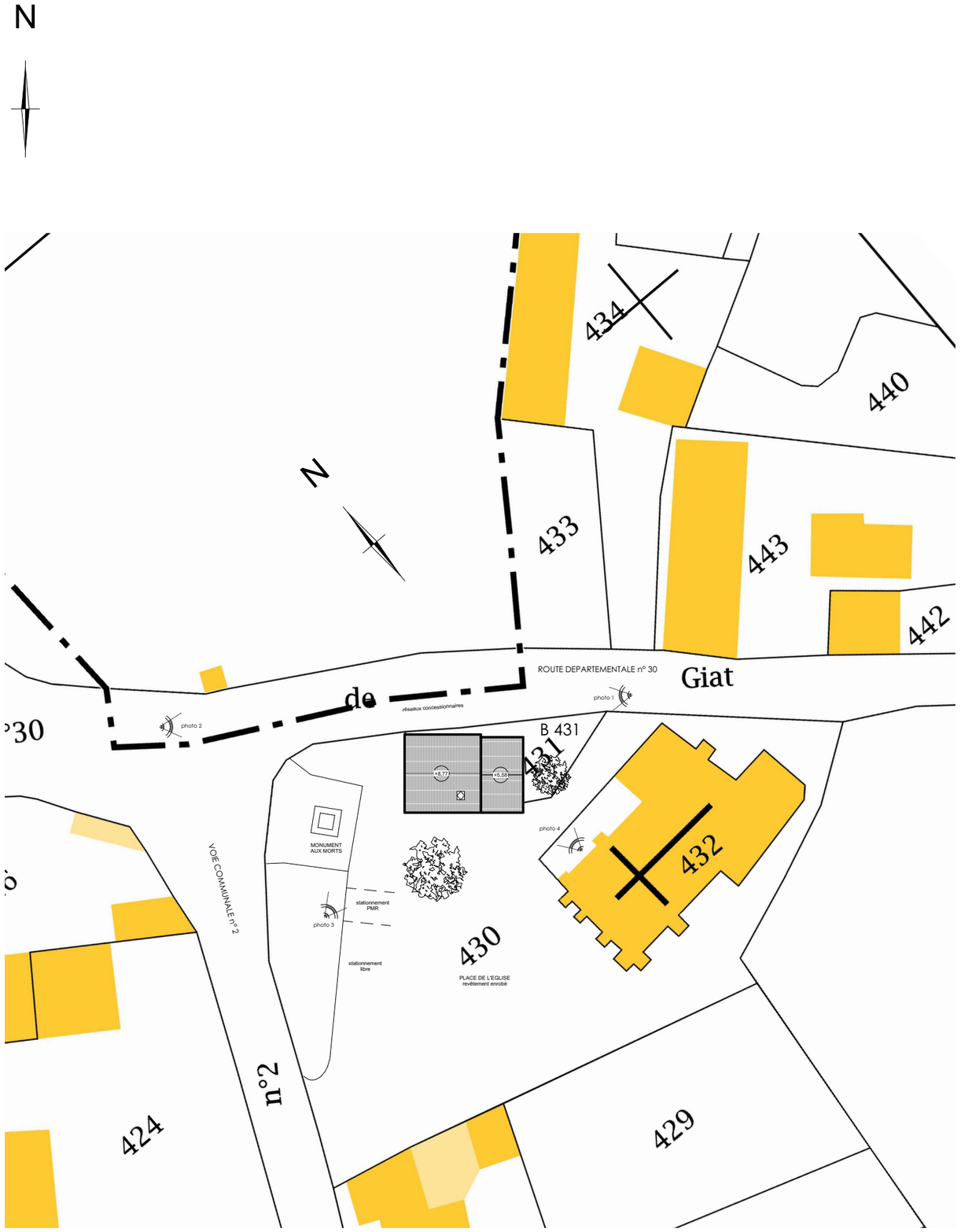
N
434
440
433
443
442
Giat
ROUTE DEPARTEMENTALE n° 30
de
B 431
431
432
430
429
424
n°2
VOIE COMMUNALE n° 2
MONUMENT AUX MORTS
PLACE DE L'EGLISE
photo 1
photo 2
photo 3
photo 4